








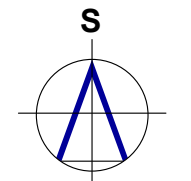
LEGENDA:

-  Hranice katastru obce
-  ÚSES
-  Územní rezerva D-O-L
-  Vedení VN
-  Železniční trať
-  Silnice I. a II. třídy
-  Silnice III. třídy

**tipos**  
PROJEKTOVÁ KANCELÁŘ

Husova 888  
562 01, Ústí nad Orlicí  
tel./fax: 465 523 086  
www.tiposuo.cz  
tiposuo@seznam.cz

  
zpracováno  
na softwaru  
ArchCAD 16



Autorizovaný projektant:  
Ing. arch. Petr Kulda

Kreslil:  
Tomáš Žďárský

Datum:  
prosinec 2023

Objednatel:  
Obec České Heřmanice

Měřítko:  
1:50000

Číslo paré:

Projekt - název - místo:  
**ZMĚNA č. 5 ÚP ČESKÉ HEŘMANICE**

Stupeň:

Název výkresu:  
Výkres širších vztahů

Číslo výkresu:

List:

**II.b. 1**

